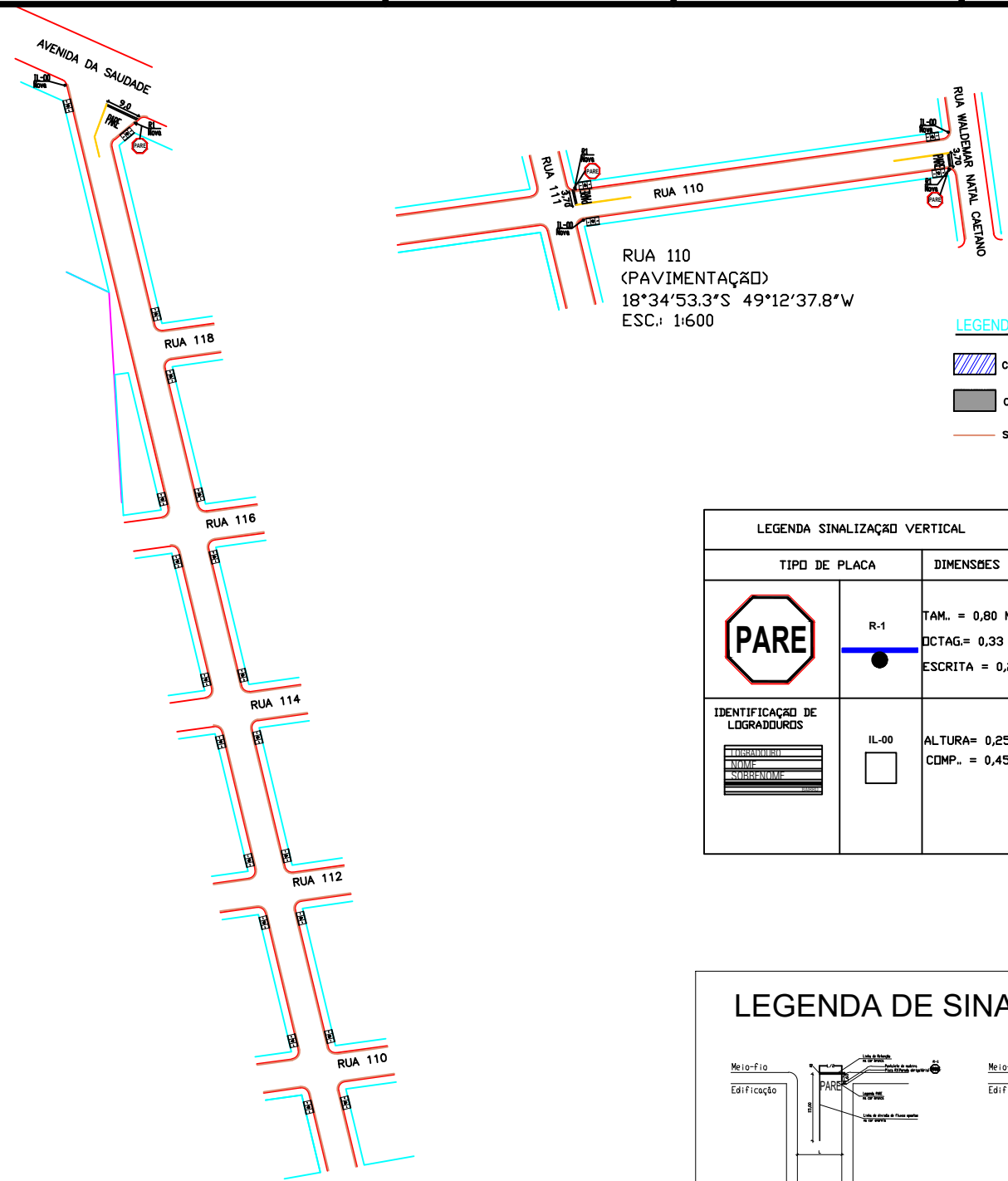
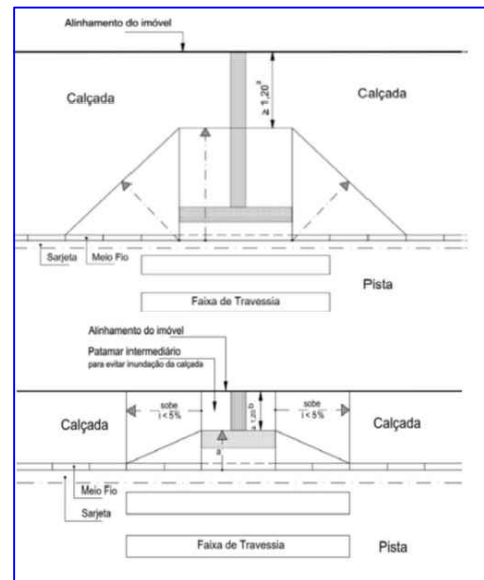


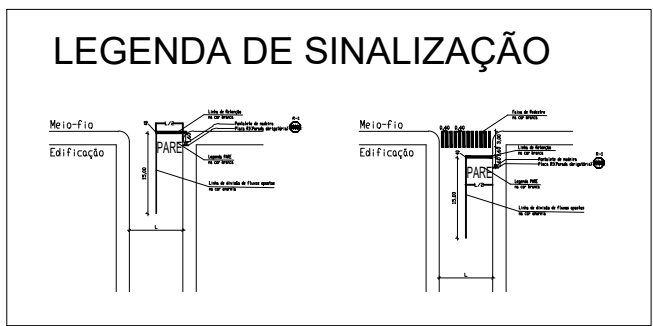
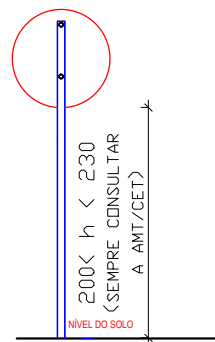
# DETALHES DAS RAMPAS DE ACESSIBILIDADE



RUA 110  
(PAVIMENTAÇÃO)  
18°34'53.3"S 49°12'37.8"W  
ESC.: 1:600

- LEGENDA**
- CBUQ (PAVIMENTAÇÃO/RECAPEAMENTO)
  - CALÇADAS A EXECUTAR
  - SARJETAS A EXECUTAR

LEGENDA SINALIZAÇÃO VERTICAL		
TIPO DE PLACA		DIMENSÕES
	R-1	TAM. = 0,80 M OCTAG = 0,33 M ESCRITA = 0,20 M
	IL-00	ALTURA = 0,25 M COMP. = 0,45 M



RUA 111  
(PAVIMENTAÇÃO)  
18°34'48.1"S 49°12'41.0"W  
ESC.: 1:600

**PREFEITURA**

---

**CREA:** \_\_\_\_\_ **OBSERVAÇÕES:**

DECLARO ESTAR CIENTE QUE A APROVAÇÃO DESTES PROJETOS NÃO SIGNIFICA O RECONHECIMENTO DA PREFEITURA DO DIREITO DE PROPRIEDADE DO TERRENO.

QUE O HABITE-SE SÓ SERÁ FORNECIDO PARA:

- 1) RESULTADOS DESEJADOS SEM MODIFICAÇÕES.
- 2) REDE DE ÁGUAS PLUVIAIS NÃO LIGADA À REDE DE ESGOTOS.
- 3) PLANEJO DE 10 (DEZ) ANOS PARA CADA 50 (CINQUENTA) METROS DE FRENTE.
- 4) QUE SERÁ MANTIDA PARA FISCALIZAÇÃO NA OBRA UMA VIA DESTES DOCUMENTOS DO RESPECTIVO ALVARÁ DE LICENÇA.

---

**MUNICÍPIO DE CENTRALINA**  
Praça Alceu Virgílio dos Santos, nº 1 - Centro  
Cep: 38.390-000 - FONE: (34) 3287-8000  
CENTRALINA - MINAS GERAIS

E-mail: centralina@centralina.mg.gov.br - Home Page: http://www.centralina.mg.gov.br

---

ESTE DESENHO NÃO PODE SER USADO, COPIADO OU CEDILO FORA DOS TERMOS CONTRATUAIS OU SEM AUTORIZAÇÃO DO RESPONSÁVEL.

<b>PROPRIETÁRIO</b> PREFEITURA MUNICIPAL DE CENTRALINA	<b>PROJETO</b> SINALIZAÇÃO
<b>FINALIDADE LOCAL</b> PAVIMENTAÇÃO ASFÁLTICA EM CBUQ	<b>ÁREAS (m²)</b> Área de sinalização - 23,81 m²
<b>LOTEAMENTO MORADA DO SOL II - BAIRRO SÃO JANAÍRIO</b> CEP 38.390-000 - CENTRALINA - MG	
<b>ASSINATURAS</b>	
DR. OSCAR LUIS FELDMER DE BARROS A. CUNHA PREFEITO	
PROJETISTA: WILSON ASSUNÇÃO JÚNIOR CREA: 156582/D	
<b>CONTEÚDO</b> PLANTA SINALIZAÇÃO - LEGENDA - DETALHES	<b>ESCALAS</b> INDICADAS
	<b>DESENHO</b> ADAYDA ROBERTA
	<b>DATA</b> 03/03/2022
	<b>REVISÃO</b> 01